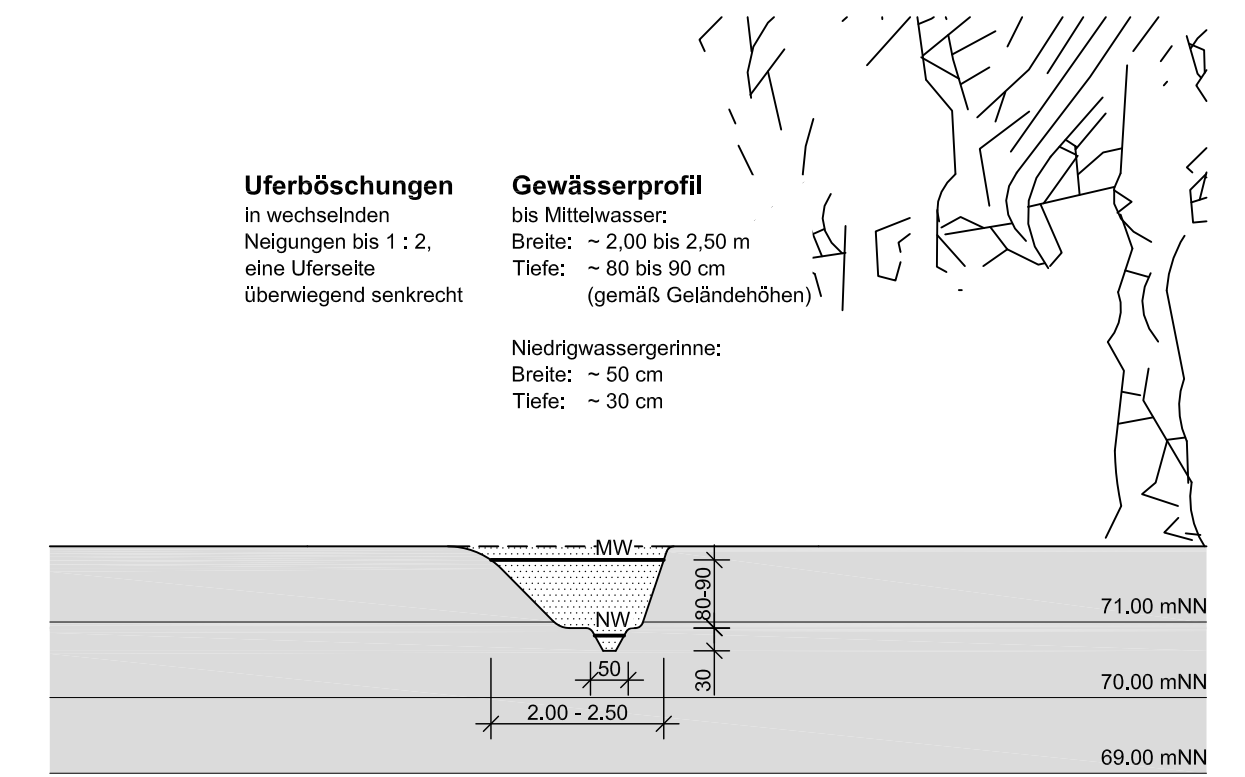
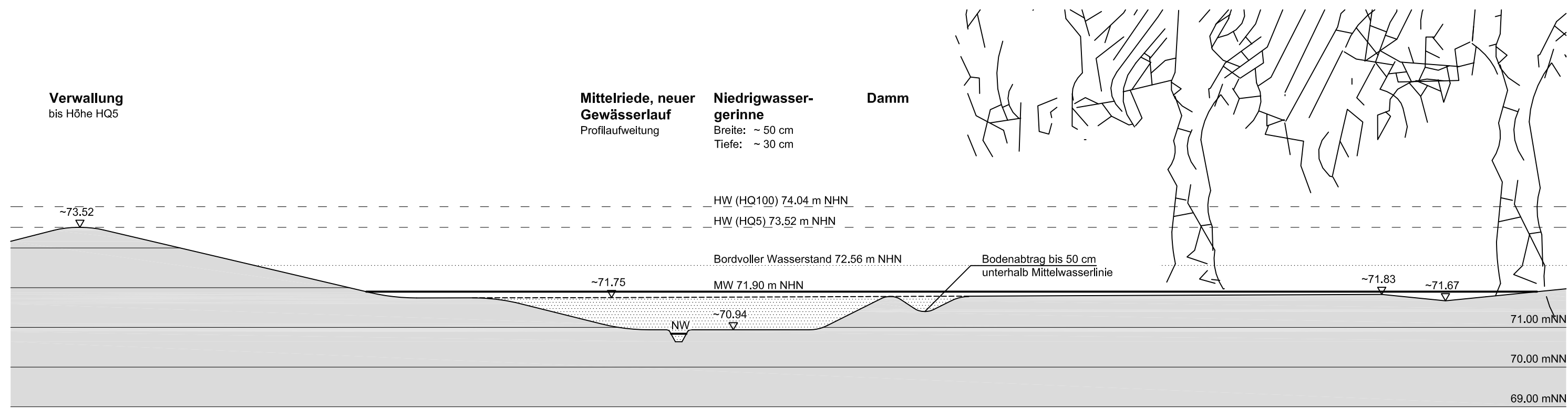


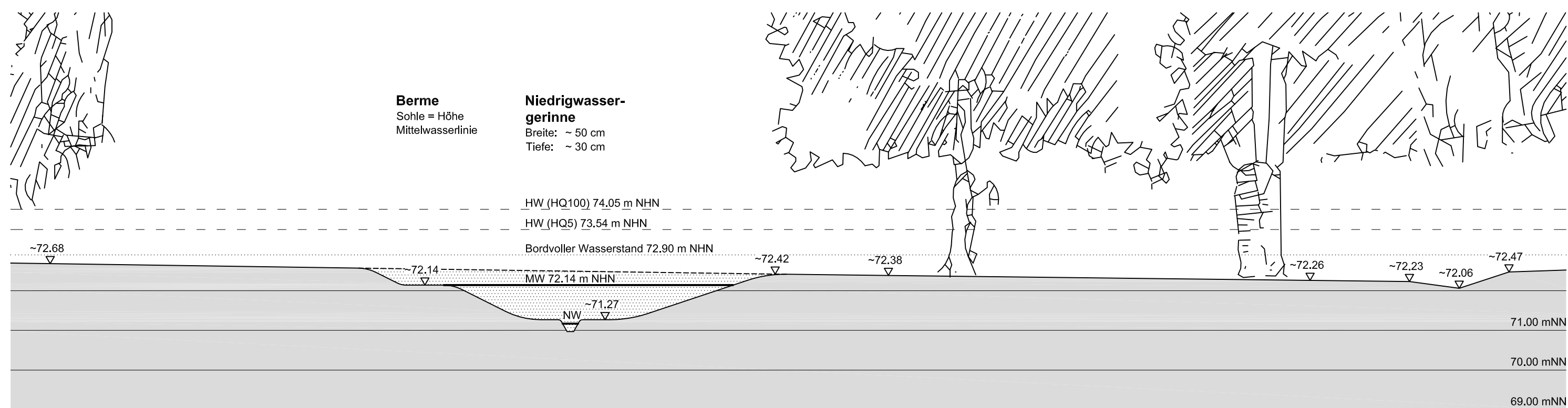
Schnitt A-A



Regelschnitt - Mittelriede, neuer Gewässerlauf



Schnitt B-B

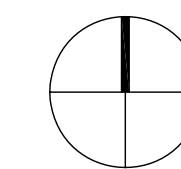


Schnitt C-C

GERO HILLE JÜRGEN MÜLLER
Landschaftsarchitekten BDLA

Renaturierung Mittelriede Tafelmakerweg

Darstellung:
Lageplan
Entwurf



M 1:100
0 5

Auftraggeber:
SE | BS Stadtentwässerung Braunschweig GmbH
Bereich 4.2 Rieselbetrieb Steinhof
Celler Heerstraße 337
38100 Braunschweig

G. Hille
Datum, Unterschrift des Planverfassers

Dipl.-Ing. Gero Hille Jürgen Müller
Büro für Freiraumplanung
Wolfenbütteler Straße 31a
38102 Braunschweig
Fon 0531 12310-0
Fax 0531 12310-19
hille-mueller@t-online.de
www.hille-mueller.info

21.05.2015/11.01./24.02.2016